



Atlas cartographique des alés

NORD



Source : données IGN (protocole MEDDTL/IGN)



- Légende :
-  Découpage administratif
 -  Numéro de planches



INONDATION PAR DEBORDEMENT ET REMONTEE DE NAPPE

-  Aléa très faible
-  Aléa faible
-  Aléa moyen
-  Aléa fort

INONDATION PAR RUISSELLEMENT

-  Aléa faible
-  Aléa fort

→ Axe de ruissellement

5.3%★ Pente de l'axe de ruissellement

